



## PLANBESTÄMMELSER



Följande gäller inom områden med nedanstående beteckningar. Endast angiven användning och utformning är tillåten. Där beteckning saknas gäller bestämmelsen inom hela planområdet.

## GRÄNSBETECKNINGAR



-  Planområdesgräns
-  Användningsgräns

## ANVÄNDNING AV MARK OCH VATTEN

Allmän plats

-  GATA Gata
-  NATUR Natur

Kvartersmark

-  R Besöksanläggningar
-  S Skola

## EGENSKAPSBESTÄMMELSER FÖR KVARTERSMARK

Höjd på byggnadsverk

$h_1$  Högsta nockhöjd är 12 meter

Till planen hör:  
Fastighetsförteckning  
Plan- och genomförandebeskrivning

Detaljplan för del av Lönsboda 44:1 och del av 52:1

Osby kommun, Skåne län

Beslutsdatum

Godkännande

Instans

Antagande

Upprättad 2021-07-05. Skala 1:1000

Laga kraft

