




PLANBESTÄMMELSER

Följande gäller inom områden med nedanstående beteckningar. Endast angiven användning och utformning är tillåten. Där beteckning saknas gäller bestämmelsen inom hela planområdet.

GRÄNSBETECKNINGAR

-  Planområdesgräns
-  Användningsgräns
-  Egenskapsgräns

ANVÄNDNING AV MARK OCH VATTEN

Kvartersmark

-  Vård
-  Detaljhandel

EGENSKAPSBESTÄMMELSER FÖR KVARTERSMARK

Begränsning av markens utnyttjande

-  Marken får inte förses med byggnad

Höjd på byggnadsverk

- h_1 Högsta nockhöjd är 12 meter

Till planen hör:
Plan- och genomförandebeskrivning
Fastighetsförteckning

Detaljplan för Lönsboda 46:54, 1:291 och del av 46:62

Osby kommun, Skåne län

Beslutsdatum

Godkännande

Instans

Antagande

Upprättad 2021-07-07. Skala 1:1000

Laga kraft

