






- Vandring/Walking/Wandern**
-  — **Bergastigen** 8 km - [English](#) - [Deutsch](#)
 - **Hjertasjöstigen** 3 km - [English](#) - [Deutsch](#)
-  **Hjärtasjön** ■ = [fritt fiske](#) / [free fishing](#) / [freies Angeln](#)

-  **1 Hjärtasjöbadet** - [English](#) - [Deutsch](#)
-  Grillplats   




2 Hjärtasjötorpet och Backstugan

3 Potatishåla

4 Tjärdal

5 Tyskatorpet

6 Svarta Bergen - [arbetslivsmuseum](#) / [open air museum](#) / [Arbeitsmuseum](#)

 90 m  900 m  stenbrott/quarry/Steinbruch

 flotte/raft/Floß

 konst/artwork/Kunst

7 Vargstenen

8 Göteborgstorpet

9 Soldattorpet (besiktning kan bokas)

